PROFILI ALTIMETRICO-LONGITUDINALI RETI ACQUE METEORICHE A SERVIZIO DEL COMPARTO
Scala 1:100/1:1.000



NODO	45	46	47	48	49	71	72	73	74	75	76	77	78	79	80	81	82	83	84	85	86	87	108	109	107	108	109	110	111	112	113	114	115	116	117	118	119	120	121	114
RAMO	44	45	46	47	49	70	71	72	73	74	75	76	77	78	79	80	81	82	83	84	85	103	104	105	106	107	108	109	110	111	112	113	114	115	116	117	118	119	120	
UBICAZIONE																																								
QUOTA TERRENO (m s.l.m.)	21,71	21,94	22,06	22,08	22,05	20,11	20,11	20,11	20,11	20,11	20,11	20,11	20,11	20,11	20,11	20,11	20,11	20,11	20,11	20,11	20,11	20,11	20,11	20,11	20,11	20,11	20,11	20,11	20,11	20,11	20,11	20,11	20,11	20,11	20,11	20,11	20,11	20,11	20,11	21,01
QUOTA SCORRIMENTO (m s.l.m.)	20,42	20,61 / 20,57	20,61 / 20,57	20,61 / 20,57	20,61 / 20,57	20,21 / 20,17	20,21 / 20,17	20,21 / 20,17	20,21 / 20,17	20,21 / 20,17	20,21 / 20,17	20,21 / 20,17	20,21 / 20,17	20,21 / 20,17	20,21 / 20,17	20,21 / 20,17	20,21 / 20,17	20,21 / 20,17	20,21 / 20,17	20,21 / 20,17	20,21 / 20,17	20,21 / 20,17	20,21 / 20,17	20,21 / 20,17	20,21 / 20,17	20,21 / 20,17	20,21 / 20,17	20,21 / 20,17	20,21 / 20,17	20,21 / 20,17	20,21 / 20,17	20,21 / 20,17	20,21 / 20,17	20,21 / 20,17	20,21 / 20,17	20,21 / 20,17	20,21 / 20,17	20,21 / 20,17	20,21 / 20,17	20,21 / 20,17	20,21 / 20,17
QUOTA FONDO POZZETTO (m s.l.m.)	20,12	20,31	20,31	20,31	20,31	19,91	19,91	19,91	19,91	19,91	19,91	19,91	19,91	19,91	19,91	19,91	19,91	19,91	19,91	19,91	19,91	19,91	19,91	19,91	19,91	19,91	19,91	19,91	19,91	19,91	19,91	19,91	19,91	19,91	19,91	19,91	19,91	19,91	19,91	19,71
DISTANZA PARZIALE (m)		21,88	21,30	22,30	22,83	26,03	28,00	30,80	9,96	25,13	27,07	25,00	25,00	24,52	26,03	26,00	27,00	30,16	21,00	21,00	22,11	14,82	25,00	25,00	25,00	25,00	25,00	25,00	25,00	25,00	25,00	25,00	25,00	25,00	25,00	25,00	25,00	25,00	25,00	26,25	
DISTANZA PROGRESSIVA (m)	0,00	21,88	43,18	65,48	88,31	114,34	142,34	173,14	183,10	208,23	235,30	260,30	285,30	309,82	335,85	361,85	388,85	419,01	440,01	461,01	483,12	497,94	522,94	547,94	572,94	597,94	622,94	647,94	672,94	697,94	722,94	747,94	772,94	797,94	822,94	847,94	872,94	897,94	924,19	924,19
PENDENZA (m/m)		0,000	0,000	0,000	0,000	0,000	0,000	0,000	0,000	0,000	0,000	0,000	0,000	0,000	0,000	0,000	0,000	0,000	0,000	0,000	0,000	0,000	0,000	0,000	0,000	0,000	0,000	0,000	0,000	0,000	0,000	0,000	0,000	0,000	0,000	0,000	0,000	0,000	0,000	
MATERIALE		PVC DN 315	PVC DN 315	PVC DN 315	PVC DN 315	PVC DN 315	PVC DN 315	PVC DN 315	PVC DN 315	PVC DN 315	PVC DN 315	PVC DN 315	PVC DN 315	PVC DN 315	PVC DN 315	PVC DN 315	PVC DN 315	PVC DN 315	PVC DN 315	PVC DN 315	PVC DN 315	PVC DN 315	PVC DN 315	PVC DN 315	PVC DN 315	PVC DN 315	PVC DN 315	PVC DN 315	PVC DN 315	PVC DN 315	PVC DN 315	PVC DN 315	PVC DN 315	PVC DN 315	PVC DN 315	PVC DN 315	PVC DN 315	PVC DN 315	PVC DN 315	
DISTANZA ETTOMETRICA																																								

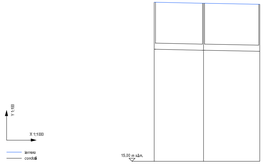

NODO	70	68	71
RAMO	68	69	
UBICAZIONE			
QUOTA TERRENO (m s.l.m.)	20,96	20,96	20,96
QUOTA SCORRIMENTO (m s.l.m.)	20,37	20,35 / 20,31	20,31 / 20,27
QUOTA FONDO POZZETTO (m s.l.m.)	20,12	20,12 / 20,12	20,12 / 20,12
DISTANZA PARZIALE (m)		24,30	26,10
DISTANZA PROGRESSIVA (m)	0,00	24,30 / 24,30	50,40 / 50,40
PENDENZA (m/m)		0,000	0,000
MATERIALE		PVC DN 315	PVC DN 315
DISTANZA ETTOMETRICA			

PARTICOLARI TIPOLOGICI RETE DI DRENAGGIO ACQUE NERE
SCALA 1:50

POZZETTO IN CLS PER ACQUE NERE CON ELEMENTO DI BASE E INNESTI CON GUARNIZIONI A PERFETTA TENUTA IDRAULICA: PER TUBAZIONI IN PVC DIAMETRO MASSIMO DN 500; RIVESTIMENTO INTERNO A TUTTA ALTEZZA IN POLIPROPILENE -INCROCIO-
(*) DIAMETRO INTERNO 1000 MM

(SCALA 1:50)

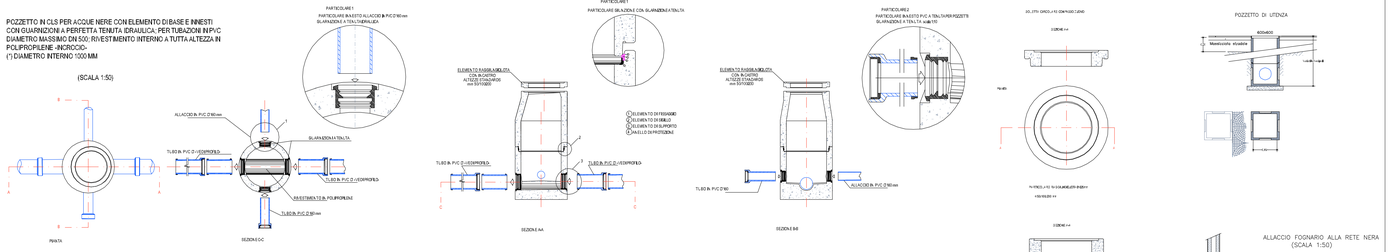

POZZETTO IN CLS PER ACQUE NERE CON ELEMENTO DI BASE MONOLITICO E INNESTI CON GUARNIZIONI A PERFETTA TENUTA IDRAULICA: PER TUBAZIONI IN PVC DIAMETRO MASSIMO DN 500; RIVESTIMENTO INTERNO A TUTTA ALTEZZA IN POLIPROPILENE -INNESTO IN LINEA-
(*) DIAMETRO INTERNO 1000 MM

(SCALA 1:50)

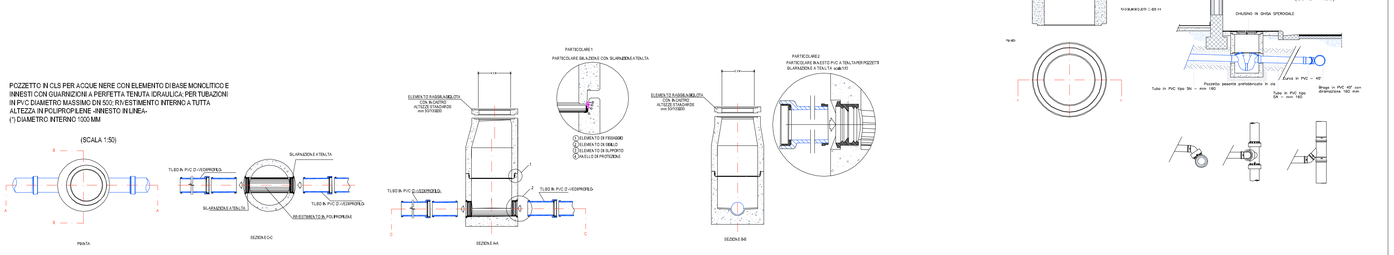

REV. n°	DATA	DESCRIZIONE	DATA	FIRMA VERIFICA	DATA	FIRMA APPROVAZIONE
1	18.11.2014	INTEGRAZIONE	25.11.14		22.09.14	
0	05.09.2014	EMISSIONE	22.09.14		22.09.14	

PIANO URBANISTICO ATTUATIVO
41033 Concordia sulla Secchia (MO)

APC.4 AMBITI PRODUTTIVI DI NUOVO INSEDIAMENTO PER LA MECCATRONICA AGRICOLA
PROGETTO
Acque nere e Meteoriche
PROFILI E PARTICOLARI ACQUE NERE

U.14d

NOVA S.r.l.
Via Galavotti, 78
41033 Concordia sulla Secchia (MO)

TOPFLOOR S.r.l.
Via Galavotti, 64
41033 Concordia sulla Secchia (MO)

Ing. Corrado Fogliani

Ing. Andrea Artusi

enerplan società di ingegneria
enerplan S.r.l. - Società di Ingegneria
Via Giardino, 41 - 41049 Sassuolo (MO) - Italia - Tel. +39 0536 804 811 - Fax +39 0536 804 880 - P.IVA 03246850361
Capitale sociale: 100.000 euro - info@enerplan.net - www.enerplan.net
Ordine degli Ingegneri della Provincia di Modena n° 2000/A2

S53-E1140-04/14	AA	0	VARIE	S53-E1140-14/14d	26.11.2014